

Analýza ohrožení - obec Citice



HZS Karlovarského kraje,
oddělení OOB a KŘ




0 150 300 600 metry

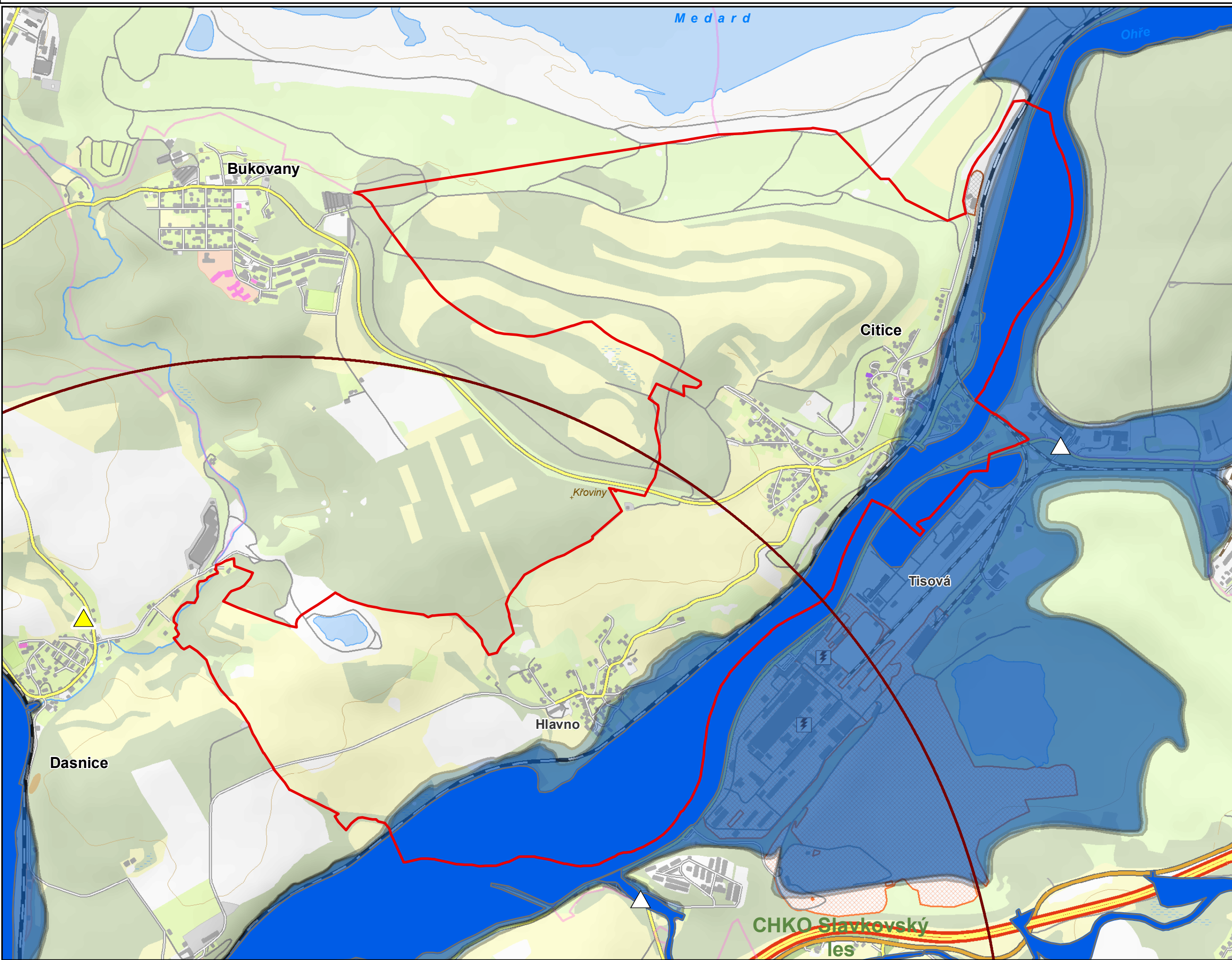
1:15 000

Vrstvy



Legenda

-  Obec Citice
-  Přirozená povodeň Ohře
-  Zvláštní povodeň Horka
-  Zvláštní povodeň Jesenice
-  Zvláštní povodeň Skalka
-  Chovy Citice



Vytvořeno: 29.01.2019

Zdroj dat:

Český úřad zeměměřičský a katastrální
Český statistický úřad
MAPY.CZ
Central European Data Agency
HZS Karlovarského kraje
Správa železničních dopravních cest